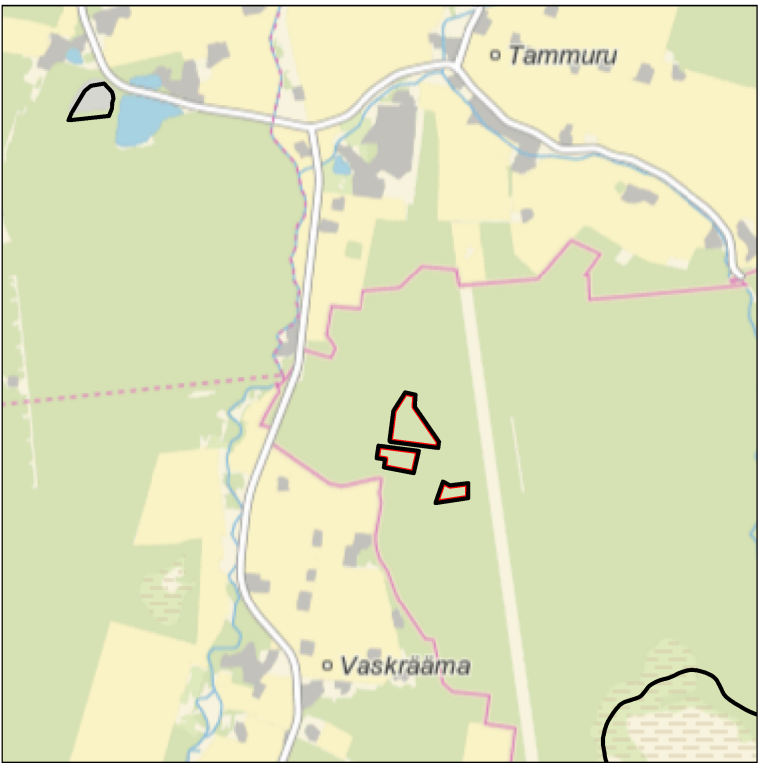


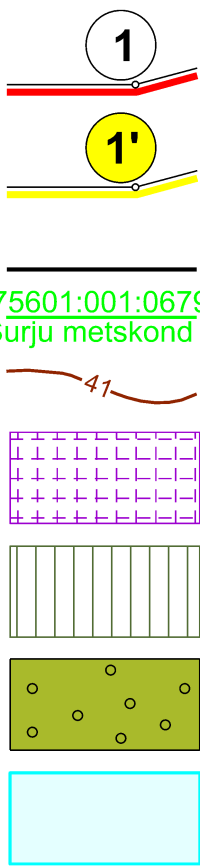
ASENDIPLAAN
M 1 : 50 000

Mäeeraldise piiripunktide koordinaadid			Mäeeraldise teenindusmaa piiripunktide koordinaadid		
Nr	X	Y	Nr	X	Y
1	6 465 267,49	541 099,73	1'	6 465 421,64	541 120,04
2	6 465 388,58	541 177,45	2'	6 465 389,36	541 267,33
3	6 465 373,50	541 246,26	3'	6 465 300,00	541 261,54
4	6 465 294,33	541 241,13	4'	6 465 069,04	541 421,71
5	6 465 063,83	541 400,99	5'	6 465 019,27	541 422,62
6	6 465 022,58	541 396,29	6'	6 465 062,39	541 079,80
7	6 465 062,39	541 079,80	7'	6 465 068,45	541 073,46
8	6 465 068,45	541 073,50	8'	6 465 037,63	541 000,92
9	6 465 037,63	541 000,92	9'	6 465 003,14	541 268,26
10	6 465 003,14	541 268,26	10'	6 464 900,67	541 244,52
11	6 464 856,83	541 234,36	11'	6 464 890,66	541 249,32
12	6 464 894,65	541 036,81	12'	6 464 835,72	541 238,29
13	6 464 947,13	541 044,01	13'	6 464 874,81	541 034,09
14	6 464 955,18	540 988,86	14'	6 464 947,11	541 044,01
15	6 464 801,45	541 426,97	15'	6 464 955,18	540 988,86
16	6 464 776,28	541 474,47	16'	6 464 820,54	541 433,65
17	6 464 791,22	541 594,67	17'	6 464 811,38	541 594,73
18	6 464 692,13	541 594,40	18'	6 464 692,13	541 594,40
19	6 464 659,16	541 377,15	19'	6 464 659,16	541 377,15


Pindala kokku 12,46 ha Pindala kokku 14,94 ha



Kaardileht nr 5332 Pärnu



- Mäeeraldise piir, piiripunkt ja piiripunkti number
- Mäeeraldise teenindusmaa piir, piiripunkt ja piiripunkti number
- Maardla piir (asendiplaanil)
- Katastriüksuse tunnus, piir ja nimi
- Maapinna samakõrgusjoon, m
- Elektripaigaldise kaitsevöönd
- Vääriselupaik
- Metsamaaks korrastatav ala (11,66 ha)
- Tekkiv tehisveekogu (3,28 ha)



Märkused:

- Koordinaadid L-Est 97 süsteemis, kõrgused EH2000 süsteemis.
- Lähtekoordinaadid ja kõrgus: Trimble VRS Now baasjaamade võrk.
- Möödistas OÜ Inseneribüroo STEIGER 18.04.2024.
- Asendiplaan: Maa-ameti X-GIS kaardirakendus.
- Plaani koostamisel on kasutatud:
 - Maa-ameti väljastatud katastriüksuste piirandmeid (seisuga 22.10.2024);
 - Maa-ameti väljastatud kitsenduste andmeid (seisuga 01.10.2024);
 - Keskkonnaagentuuri EELISe andmeid (seisuga 11.09.2024);
 - Maavarade registri maardlate, plokkide ja mäeeraldiste piirandmeid (seisuga 19.10.2024).
- Kasutatud tarkvara: Bentley PowerCivil for Baltics V8i (liitsents: 70000661800020).
- Kogu ala hõlmab maaparandussüsteemi maa-ala Vohu(TP-639).

Objekti nimetus ja aadress		Joonise sisu	
Seljametsa II kruusakarjäär Saarde vald, Pärnu maakond		Korrastatav ala plaan	
Loa omanik		Graafiline lisa 3 / 3	
Verston Eesti OÜ Pärnu tn 128 Paide linn, Järva maakond 72720 verston@verston.ee		Möötkava 1 : 2 000	
OÜ Inseneribüroo STEIGER Männiku tee 104, 11216 Tallinn +372 668 1011, info@steiger.ee		Koostas	Tetiana Dakhno /alkirjastatud digitaalselt/
		Kinnitas	Erki Vaguri /alkirjastatud digitaalselt/
		Kuupäev 28.10.2024	
		Töö nr 24/4981	